COMMITTENTE

Comune di Ceriliro San Marco
Via Napoli, 2 - Ceriliro San Marco (BR)
Tel. 0831.615221 - Fax. 0831.619691
Email: info@comune.ceriliroasanmarco.br.it
PEC: info.comune.ceriliroasanmarco@pec.rupar.puglia.it

AFFIDATARIO

STUDIO SIGMA s.r.l. STP - Società tra Professionisti
sede legale via Mercuri, 16 - 73030 Duogiardino (Le)
sede operativa via Nando, 20 - 73042 Casarano (Le)
part. iva 04411790753
fax. 0832 18 31 024 | **tel.** 0833 50 16 00
cell. Arch. Mario 328 41 78 586
cell. Ing. Mauro 328 43 76 186
info@studiosigma.org | postmaster@pec.studiosigma.org
www.studiosigma.org

TITOLO PROGETTO

REALIZZAZIONE DI UN CENTRO COMUNALE DI RACCOLTA RIFIUTI DIFFERENZIATI

Localizzazione: Foglio 19 - Particelle n. 1954 e 1955

FINANZIAMENTO DELL'OPERA

P.O.R. - PROGRAMMA OPERATIVO REGIONALE Puglia 2014-2020. Asse VI "Tutela dell'ambiente e promozione delle risorse naturali e culturali" - Azione 6.1 "Interventi per l'ottimizzazione della gestione dei rifiuti urbani". Realizzazione centri comunali e intercomunali di raccolta rifiuti differenziati

Numero Elaborato	Titolo Elaborato	Scala
Tavola 4.1	**Stato di progetto: Planimetria con sovrapposizione rilievo - Pianta pavimentazioni - Pianta visibilità - Sovrapposizione strutturale**	1:200 1:100 1:50

Livello di Progettazione: **PROGETTO ESECUTIVO** | Data: Luglio 2019

PROGETTISTA
STUDIO SIGMA s.r.l. - S.T.P.
Arch. Augusto MERICO

STUDIO SIGMA s.r.l.
Ordine degli Ingegneri
Provincia di Lecce
Dr.Ing. AUGUSTO MERICO

RESPONSABILE UNICO DEL PROCEDIMENTO
Ing. Gianni Patera

Rev. n.	Nota di Revisione	Data

Riferimento incarico: Mappa numero trattativa 995681 | Codice Commessa: 06/2019

A termini di legge, ci riserviamo la proprietà di quanto elaborato con divieto di riproduzio ed terzi senza nostra autorizzazione

PLANIMETRIA CON SOVRAPPOSIZIONE RILIEVO
SCALA 1:200

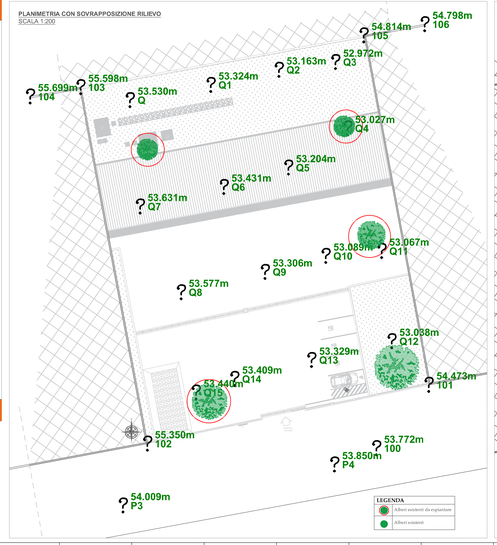

PLANIMETRIA - STATO DI PROGETTO DELLA VIABILITA' - Movimentazione Flussi
SCALA 1:200

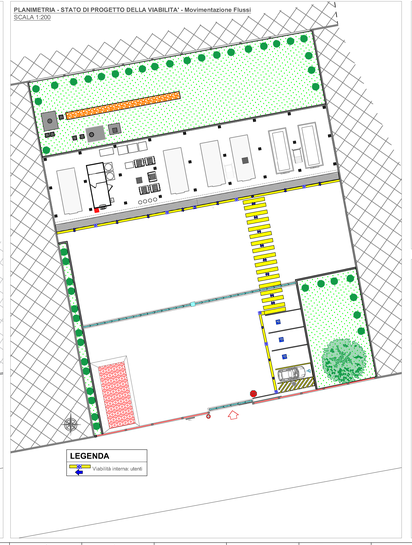

Pianta sovrapposizione travi di fondazione-plastri-massetto della tettoia
SCALA 1:200

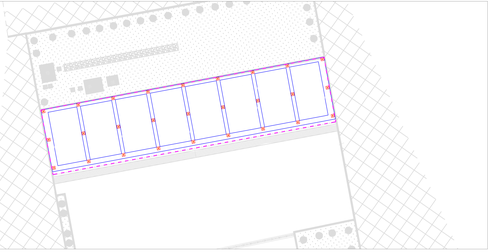

Pianta sovrapposizione travi di fondazione-plastri-massetto della tettoia
SCALA 1:100

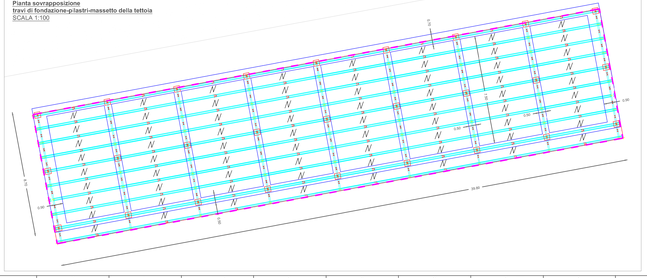

PLANIMETRIA - STATO DI PROGETTO DELLE PAVIMENTAZIONI
Scala 1:200



SEZIONE STRATIGRAFICA DEL PIAZZALE CARRABILE
Scala 1:10

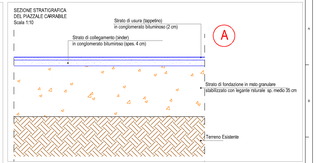
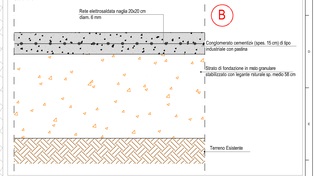
SEZIONE STRATIGRAFICA DEL MASSETTO ARMATO SOTTO LA TETTOIA
Scala 1:10